



## ZARASŲ RAJONO SAVIVALDYBĖS TARYBA

### SPRENDIMAS DĖL SAVIVALDYBĖS SAUGOMO BOTANINIO GAMTOS PAVELDO OBJEKTO (KLOVIŠKIŲ AŽUOLO) SCHEMOS PATVIRTINIMO

2022 m. gegužės 27 d. Nr. T-98  
Zarasai


Vadovaudamasi Lietuvos Respublikos vietos savivaldos įstatymo 6 straipsnio 26 punktu, 16 straipsnio 2 dalies 33 punktu, Lietuvos Respublikos Saugomų teritorijų įstatymo 23 straipsnio 5 dalimi, Lietuvos Respublikos specialiųjų žemės naudojimo sąlygų įstatymo 141 straipsnio 16 dalimi, Zarasų rajono savivaldybės tarybos 2016 m. spalio 28 d. sprendimu Nr. T-241 „Dėl Kloviškių ažuolo paskelbimo savivaldybės saugomu botaniniu gamtos paveldo objektu“, atsižvelgdama į Valstybinės saugomų teritorijų tarnybos prie Aplinkos ministerijos 2022 m. vasario 22 d. raštą Nr. (3)-V3-256 „Dėl Savivaldybės saugomų gamtos paveldo objektų sąrašo patikslinimo ir schemų parengimo“, Zarasų rajono savivaldybės taryba **n u s p r e n d ž i a**:

Patvirtinti savivaldybės saugomo botaninio gamtos paveldo objekto (Kloviškių ažuolo) schemą (pridedama).

Sprendimas skelbiamas Teisės aktų registre.

Savivaldybės meras

Nikolajus Gusevas



## KLOVIŠKIŲ AŽUOLAS

Botaninis gamtos paveldo objektas




**Adresas:** Zarasų r. sav., Degučių sen..

Lietuvos koordinatinių sistema (LKS-94).


**Koordinatės:** X =6164585 Y =622879







### Sutartiniai ženklai

-  Gamtos paveldo objekto teritorija
-  Gamtos paveldo objekto buferinės (fizinės ir vizualinės) apsaugos zona
-  Žemės sklypo riba, Nr.

**M 1:1 000**



### Duomenys:

-  © Valstybinė saugomų teritorijų tarnyba prie Aplinkos ministerijos, 2020 m.
- Lietuvos Respublikos teritorijos ortofotografinis  
M 1:10000 žemėlapis ORT10LT
-  NŽT © Nacionalinė žemės tarnyba prie Žemės ūkio ministerijos, 2018-2019 m.
-  Georeferencinio pagrindo kadastro erdvinį duomenų rinkinys GRPK  
© Lietuvos Respublikos žemės ūkio ministerija, 2020 m.
-  REGISTRŲ CENTRAS Nekilnojamojo turto kadastras  
© VĮ Registrų centras, 2021 m.

**DETALŪS METADUOMENYS**

<b>Dokumento sudarytojas (-ai)</b>	Zarasų rajono savivaldybės administracija 188753461, Sėlių a. 22, 32110 Zarasai
<b>Dokumento pavadinimas (antraštė)</b>	DĖL SAVIVALDYBĖS SAUGOMO BOTANINIO GAMTOS PAVELDO OBJEKTO (KLOVIŠKIŲ AŽUOLO) SCHEMOS PATVIRTINIMO
<b>Dokumento registracijos data ir numeris</b>	2022-06-02 Nr. T-98
<b>Dokumento gavimo data ir dokumento gavimo registracijos numeris</b>	–
<b>Dokumento specifikacijos identifikavimo žymuo</b>	ADOC-V1.0
<b>Parašo paskirtis</b>	Pasirašymas
<b>Parašą sukūrusio asmens vardas, pavardė ir pareigos</b>	Nikolajus Gusevas, Meras, Taryba
<b>Sertifikatas išduotas</b>	NIKOLAJUS GUSEVAS LT
<b>Parašo sukūrimo data ir laikas</b>	2022-06-01 12:03:51 (GMT+03:00)
<b>Parašo formatas</b>	XAdES-T
<b>Laiko žymoje nurodytas laikas</b>	2022-06-01 12:04:05 (GMT+03:00)
<b>Informacija apie sertifikavimo paslaugų teikėją</b>	EID-SK 2016, AS Sertifitseerimiskeskus EE
<b>Sertifikato galiojimo laikas</b>	2020-01-28 11:42:42 – 2025-01-26 23:59:59
<b>Informacija apie būdus, naudotus metaduomenų vientisumui užtikrinti</b>	"Registravimas" paskirties metaduomenų vientisumas užtikrintas naudojant "RCSC IssuingCA, VI Registru centras - i.k. 124110246 LT" išduotą sertifikatą "Dokumentų valdymo sistema Avilys, Zarasų rajono savivaldybės administracija, į.k. 188753461 LT", sertifikatas galioja nuo 2021-12-20 12:39:44 iki 2024-12-19 12:39:44
<b>Pagrindinio dokumento priedų skaičius</b>	1
<b>Pagrindinio dokumento priedamų dokumentų skaičius</b>	–
<b>Priedamo dokumento sudarytojas (-ai)</b>	–
<b>Priedamo dokumento pavadinimas (antraštė)</b>	–
<b>Priedamo dokumento registracijos data ir numeris</b>	–
<b>Programinės įrangos, kuria naudojantis sudarytas elektroninis dokumentas, pavadinimas</b>	Dokumentų valdymo sistema Avilys, versija 3.5.59
<b>Informacija apie elektroninio dokumento ir elektroninio (-ių) parašo (-ų) tikrinimą (tikrinimo data)</b>	Atitinka specifikacijos keliamus reikalavimus. Visi dokumente esantys elektroniniai parašai galioja (2022-06-02 08:58:00)
<b>Paieškos nuoroda</b>	–
<b>Papildomi metaduomenys</b>	Nuorašą suformavo 2022-06-02 08:58:01 Dokumentų valdymo sistema Avilys